



**Piano delle arti - creatività
in collaborazione**

**A spasso per la storia
di Argelato.**

Vi invitiamo a percorrere insieme i nostri luoghi e le nostre tradizioni



Realizzazione di una brochure

Progetto extracurricolare svolto dalla prof.ssa Margherita Carano e rivolto alle classi II della Scuola Secondaria di I grado "Nicholas Green" di Argelato.

Il progetto è stato concepito come laboratorio creativo, come strumento per valorizzare la capacità individuale, per inventare e realizzare una brochure di facile consultazione per una immediata fruizione e graficamente piacevole, corretto nelle informazioni come strumento informativo e illustrativo del patrimonio di Argelato in italiano e in lingua inglese.

L'esperienza è stata formativa in quanto contribuisce

Alla formazione del cittadino

- promuovere appartenenza
 - esercitare propositività
-

Alla Pratica della cultura e del lavoro

- Saper organizzare un'attività informativa utilizzando conoscenze disciplinari
- Promuovere capacità organizzative
- Individuare un problema/compito
- Progettare soluzioni

Ad Imparare ad Imparare

- Acquisizione di metodo di studio e di lavoro investigativo delle diverse discipline

Alla costruzione dell'identità

- Utilizzare risorse presenti sul territorio
 - Consapevolezza dei processi cognitivi attivati
-



Metodologia

- Partecipazione attiva e apprendimento cooperativo

Percorso operativo

Gli alunni divisi in gruppi concordano con la guida dell'insegnante i diversi compiti:

- fase I: analisi slogan, analisi e scelta materiale(foto, disegni,ecc.) ricevuto dalle scuole materne ed elementari, discussione su testi e immagini da produrre e utilizzare
- fase II: ideazione e progettazione della veste grafica della brochure in versione cartacea
- fase III: realizzazione della brochure (scelta del formato editoriale - pieghevole a tre ante (aperti a4 - chiuso 21x9,8), stampa a colori fronte retro carta lucida 130 g.





Riflessioni

Siamo molto soddisfatti ed orgogliosi del lavoro svolto perchè siamo stati capaci di creare qualcosa di originale.

Questo lavoro frutto di una ricca attività didattica interdisciplinare tra ordini di scuola ha avuto l'intento non solo di far conoscere ed apprezzare usi e costumi di un luogo poco conosciuto ma anche di stimolare la curiosità dei partecipanti.

Siamo stati piccoli protagonisti di un grande progetto: “ **PER ARGELATO UN PAESE DI COLORI, DI USI, COSTUMI, CHE, SPERIAMO IN FUTURO VENGANO CONOSCIUTI E APPREZZATI ANCHE AL DI FUORI DEL TERRITORIO CIRCOSTANTE**”

Classi IIA, B, C, D



Chiesa dei Santi Nicola Patrono (Furo di Argelato)



Macero per la coltivazione delle canapa (Volta Reno)



Periscopieri Centro (Argelato)



Chiesolino del Savignano



Villa Toloni (Volta Reno)



Bosco Vivo (Furo di Argelato)



Monumento ai caduti
(parco della Pace di Furo di Argelato)



Monumenti (Argelato e Furo)



Quadriera San Pellegrino (Argelato)



Chiesa dei Santi Filippo e Giacomo (Corlate di Omello)

A SPASSO PER LA STORIA DI ARGELATO



Vi invitiamo a percorrere insieme
i nostri luoghi e le nostre tradizioni



Villa Beatrice (Argelato)



Argelato (Arziè in dialetto bolognese settentrionale) è un comune di 9.769 abitanti (argelates) in provincia di Bologna, ha quattro frazioni: Funo, Casadio, Voltareno, Malacappa. Il santo patrono è San Michele Arcangelo e si festeggia il 29 di Settembre. Questo paese è tranquillo perché è in campagna e quindi si sta bene. Anticamente chiamata Argelata, questo comune trae il suo nome sia dalla natura prevalentemente argillosa del suo territorio che dagli interventi messi a punto, nel corso del tempo, per arginare gli straripamenti del fiume Reno. Un tempo il comune era un centro prevalentemente agricolo, oggi industriale-artigianale-commerciale. E' diventato sede di un grosso insediamento commerciale, il "Center Gross" con rapporti di tipo europeo ed internazionale. Ad Argelato ha sede l'istituto Comprensivo, che comprende tre ordini di scuola: scuola dell'infanzia, scuola primaria e scuola secondaria di primo grado, distribuiti su due plessi. Operano due biblioteche, una a Funo ed una ad Argelato, dove è presente un teatro. Presso la sede storica della EmilBanca di Argelato, è stato allestito uno spazio permanente dedicato alla Quadreria del "Ritiro San Pellegrino" che ospita circa 140 opere d'arte databili tra il 500 e il 600. Ospita una presenza di ville padronali, anche rinascimentali, alcuni esempi fra le tante: Villa Angeletti Zambeccari (oggi Villa Beatrice), Villa Sampieri Talon, Villa Orsi, a Funo si trova il Museo della Canapa. Ad Argelato è presente l'area denominata "Vasche dell'ex zuccherificio I.S.I.", è oggi zona di particolare interesse paesaggistico-ambientale.




Ex Zuccherificio (Argelato)



Piazzetta Neo Gotico (Argelato)



Palazzo dei Vignola detto Palazzo della Moria (Funo di Argelato)



Municipio (Argelato)



Biblioteca e teatro (Argelato)



Chiesa di San Michele Arcangelo (Argelato)



San Michele Arcangelo (Funo di Argelato)



Argelato (Arziè in our dialect, that is to say, Bolognese dialect) is a town of 9,769 inhabitants (Argelates) in the province of Bologna. It consists of four hamlets: Funo, Casadio, Voltareno, Malacappa. The patron saint is San Michele Arcangelo, celebrated on the 29th of September. It is a quiet place, as located in the countryside, and people live well here. Formerly called Argelata, this town takes its name not only from its clay soil but also from the interventions made, throughout the years, to stem the overflows of the river Reno. In the past the municipality was a predominantly agricultural center, but over the time it has grown and turned into an industrial/artisan-commercial one. It has become the seat of a large commercial settlement, the "Center Gross" with European and international partners. The comprehensive school, located in Argelato, includes three school levels: kindergarten, primary school and lower secondary school.

Here you can find two libraries, one placed in Funo and the other in Argelato, which hosts a theatre, too. At the historical site of the EmilBanca in Argelato, a permanent space has been set up dedicated to the Picture Gallery of the "San Pellegrino Retreat", which houses about 140 datable works of art between 500 and 600.

This area hosts some manor villas, some of which belong to the Renaissance period, such as: Villa Angeletti Zambeccari (today Villa Beatrice), Villa Sampieri Talon, Villa Orsi.

In Funo there is the Hemp Museum.

In Argelato you can also find the area called "Tanks of the former sugar factory", consisting of the basins of settling of the former I.S.I. sugar refinery: it is now a site of particular environmental interest.



Monumento ai Caduti delle guerre (Argelato)



Museo Lamborghini (Funo di Argelato)